

# INVENTARISATIE WAARDEVOLLE & MONUMENTALE BOMEN TE HARDINXVELD-GIESSENDAM



Gemeente  
**Hardinxveld-Giessendam**

Uitgevoerd door:



**NATIONALE BOMENBANK**

Boomverplanting • Verzorging • Onderzoek

Januari 2013

## LEESWIJZER

### Algemeen


In opdracht van de gemeente Hardinxveld-Giessendam heeft in begin 2012 een inventarisatie plaatsgevonden van waardevolle en monumentale bomen op zowel gemeentelijk als particulier grondgebied. Aanleiding hiervoor is een wijziging in het beleid omtrent de kapvergunning. Een deel van de inventarisatiegegevens is verwerkt in deze rapportage. Het gaat hierbij om een boomnummer, boomgegevens en foto's. Het boomnummer correspondeert met de locatie en boomnummer op de separaat aangeleverde tekening in dwg formaat.

### Indeling

De opgenomen waardevolle en monumentale bomen zijn gesorteerd op boomnummer.

### Conditie

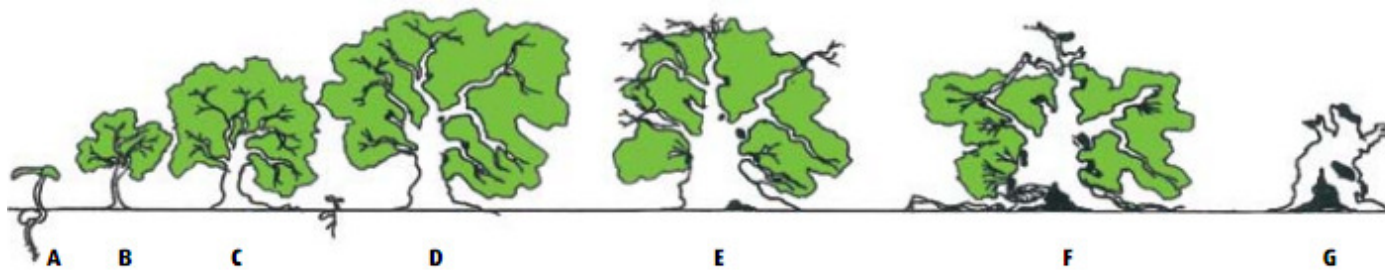
De conditie van de boom is bepaald aan de hand van de scheutlengte, knop- of bladbezetting en de knop- of bladgrootte en de kroonontwikkeling. Deze indeling is ontleend aan de classificatiestructuur van A. Roloff, zie figuur 1. Er is geen directe link tussen een 'ongunstige' classificatie en de toekomstverwachting. De toekomstverwachting is gebaseerd op de huidige gesteldheid, standplaats en soorteigenschappen.



**Figuur 1: Classificaties conditie naar Andreas Roloff.**

## Levensfase

Neville Fay deelt de levenscyclus van een boom in zes stadia in: van jonge spruit, halfwas, volgroeid, veteraan, zeer oude boom tot dode boom, zie figuur 2. De volgroeide boom heeft een gesloten paraplubladerdak. Bij een veteraan is de aftakeling begonnen: onder de hoofdkroon is een subkroon gevormd. Een zeer oude boom is in zwaar verval, maar voldoende vitaal.



Stadia	Jaarringen	Ouderdomsproces	
Eerste ontwikkeling	Toename in dikte	Ontkieming Geringe bijdrage groeiplaats	
	↓		Hoge vitaliteit
Geheel tot laat volwassen	Constante dikte	Toename voedings- elementen voor schimmels en kolonisatie	
	↓		Toenemende vitaliteits- vermindering
Veteraan (aftakelingsfase)	Vermindering dikte	Dood	
	↓		
	Duidelijke vermindering in dikte		
<b>A-B</b> Jeugd, niet bloeiend	→ Jonge boom, hoge vitaliteit. Groei beïnvloed door wortelmycorrhiza.		
<b>B-C</b> Eind jeugd, jong volwassen	→ Continuering snelle groei. Geringe hoeveelheid niet-functionerend weefsel.		
<b>C-D</b> Geheel tot laat volwassen	→ Bereikt maximale hoogte. Doodhouschimmels aanwezig. Maximale bloei en zaadproductie. Natuurlijke taksterfte en toename niet-functionerend weefsel.		
<b>D-E</b> Vroeg veteraan stadium	→ Terugsterven van kroon. Toename vegetatieve vitaliteit in lagere kroon, schimmelaantastingen, houtrot.		
<b>E-F</b> Laat veteraan stadium	→ Verder terugsterven kroon, verkleining levende kroon. Verdere uitbreiding holtes, kernrot. Afnome vitaliteit.		
<b>F-G</b> Afstervingsfase	→ Terminaal stadium en uiteindelijke dood. Maximale houtontbinding en compostering.		

Figuur 2: Levenscyclus van bomen naar N. Fay.

Boomnummer	01
Wijk	Wijk 1
Straat	Alblasstraat
Huisnummer (particuliere boom)	
Eigenaar	Gemeente
Kadastrale gegevens	n.b.
Wetenschappelijke naam	<i>Carpinus betulus</i>
Nederlandse naam	Haagbeuk
Plantjaar	1990
Stamdiameter	15
Criterium	Cultuurhistorische waarde
Opmerking	Geschonken door NBvP bij 60-jarig jubileum van de afdeling Zuid-Holland

Foto



Boomnummer	02
Wijk	Wijk 2
Straat	Binnendams
Huisnummer (particuliere boom)	16
Eigenaar	Particulier
Kadastrale gegevens	HDV001 357
Wetenschappelijke naam	<i>Tilia x europaea (vulgaris)</i>
Nederlandse naam	<i>Hollandse linde</i>
Plantjaar	1920
Stamdiameter	n.o.
Criterium	Monumentale waarde
Opmerking	Boom is geknot.

Foto



Boomnummer	03
Wijk	Wijk 2
Straat	Binnendams
Huisnummer (particuliere boom)	32
Eigenaar	Particulier
Kadastrale gegevens	HDV001 415
Wetenschappelijke naam	<i>Aesculus hippocastanum</i>
Nederlandse naam	<i>Witte paardenkastanje</i>
Plantjaar	1920
Stamdiameter	57
Criterium	Monumentale waarde
Opmerking	Boom is geknot. Woning wordt, na brand, gerestaureerd.

Foto



Boomnummer	04
Wijk	Wijk 2
Straat	Binnendams
Huisnummer (particuliere boom)	32
Eigenaar	Particulier
Kadastrale gegevens	HDV001 415
Wetenschappelijke naam	<i>Tilia cordata</i>
Nederlandse naam	Winterlinde
Plantjaar	1920
Stamdiameter	31
Criterium	Monumentale waarde
Opmerking	Boom is geknot. Woning wordt, na brand, gerestaureerd.

Foto



Boomnummer	05
Wijk	Wijk 2
Straat	Binnendams
Huisnummer (particuliere boom)	32
Eigenaar	Particulier
Kadastrale gegevens	HDV001 415
Wetenschappelijke naam	<i>Tilia cordata</i>
Nederlandse naam	Winterlinde
Plantjaar	1920
Stamdiameter	23
Criterium	Monumentale waarde
Opmerking	Boom is geknot. Woning wordt, na brand, gerestaureerd.

Foto





Boomnummer	06
Wijk	Wijk 2
Straat	Binnendams
Huisnummer (particuliere boom)	14
Eigenaar	Particulier
Kadastrale gegevens	HDV001 304
Wetenschappelijke naam	<i>Tilia x europaea (vulgaris)</i>
Nederlandse naam	<i>Hollandse linde</i>
Plantjaar	1920
Stamdiameter	n.o.
Criterium	Monumentale waarde
Opmerking	Boom is geknot.

Foto



Boomnummer	07
Wijk	Wijk 2
Straat	Binnendams
Huisnummer (particuliere boom)	16
Eigenaar	Particulier
Kadastrale gegevens	HDV001 357
Wetenschappelijke naam	<i>Tilia x europaea (vulgaris)</i>
Nederlandse naam	<i>Hollandse linde</i>
Plantjaar	1920
Stamdiameter	n.o.
Criterium	Monumentale waarde
Opmerking	Boom is geknot.

Foto



Boomnummer	08
Wijk	Wijk 2
Straat	Binnendams
Huisnummer (particuliere boom)	18
Eigenaar	Particulier
Kadastrale gegevens	HDV001 357
Wetenschappelijke naam	<i>Tilia x europaea (vulgaris)</i>
Nederlandse naam	<i>Hollandse linde</i>
Plantjaar	1920
Stamdiameter	45
Criterium	Monumentale waarde
Opmerking	Boom is geknot.

Foto



Boomnummer	09
Wijk	Wijk 2
Straat	Binnendams
Huisnummer (particuliere boom)	4
Eigenaar	Particulier
Kadastrale gegevens	HDV001 299
Wetenschappelijke naam	<i>Tilia x europaea (vulgaris)</i>
Nederlandse naam	<i>Hollandse linde</i>
Plantjaar	1900
Stamdiameter	50
Criterium	Monumentale waarde
Opmerking	Boom is geknot.

Foto



Boomnummer	10
Wijk	Wijk 2
Straat	Binnendams
Huisnummer (particuliere boom)	32
Eigenaar	Particulier
Kadastrale gegevens	HDV001 415
Wetenschappelijke naam	<i>Tilia cordata</i>
Nederlandse naam	Winterlinde
Plantjaar	1920
Stamdiameter	25,5
Criterium	Monumentale waarde
Opmerking	Boom is geknot. Woning wordt, na brand, gerestaureerd.

Foto



Boomnummer	11
Wijk	Wijk 2
Straat	Buitendams
Huisnummer (particuliere boom)	32
Eigenaar	Particulier
Kadastrale gegevens	HDV00F 2315
Wetenschappelijke naam	<i>Tilia cordata</i>
Nederlandse naam	Winterlinde
Plantjaar	1950
Stamdiameter	40
Criterium	Monumentale waarde
Opmerking	

Foto



Boomnummer	12
Wijk	Wijk 1
Straat	Buitendams
Huisnummer (particuliere boom)	186
Eigenaar	Gemeente
Kadastrale gegevens	HDV00K 1
Wetenschappelijke naam	<i>Tilia x europaea (vulgaris)</i>
Nederlandse naam	<i>Hollandse linde</i>
Plantjaar	1930
Stamdiameter	n.o.
Criterium	Monumentale waarde
Opmerking	

Foto



Boomnummer	13
Wijk	Wijk 2
Straat	Buitendams
Huisnummer (particuliere boom)	32
Eigenaar	Particulier
Kadastrale gegevens	HDV00F 2315
Wetenschappelijke naam	<i>Juglans regia</i>
Nederlandse naam	<i>Okkernoot</i>
Plantjaar	1960
Stamdiameter	49
Criterium	Monumentale waarde
Opmerking	

Foto





Boomnummer	14
Wijk	Wijk 1
Straat	Buitendams
Huisnummer (particuliere boom)	378
Eigenaar	Particulier
Kadastrale gegevens	HDV00K 1146
Wetenschappelijke naam	<i>Aesculus hippocastanum</i>
Nederlandse naam	Witte paardenkastanje
Plantjaar	1930
Stamdiameter	80
Criterium	Monumentale waarde
Opmerking	Kastanjabloedingsziekte, holte

Foto



Boomnummer	15
Wijk	Wijk 1
Straat	Buitendams
Huisnummer (particuliere boom)	490
Eigenaar	Particulier
Kadastrale gegevens	HDV00K 394
Wetenschappelijke naam	<i>PYRUS</i>
Nederlandse naam	<i>Sierpeer</i>
Plantjaar	1900
Stamdiameter	55
Criterium	Monumentale waarde
Opmerking	

Foto



<b>Boomnummer</b>	16
<b>Wijk</b>	Wijk 1
<b>Straat</b>	Buitendams
<b>Huisnummer (particuliere boom)</b>	378
<b>Eigenaar</b>	Particulier
<b>Kadastrale gegevens</b>	HDV00K 1146
<b>Wetenschappelijke naam</b>	<i>Aesculus hippocastanum</i>
<b>Nederlandse naam</b>	<i>Witte paardenkastanje</i>
<b>Plantjaar</b>	1930
<b>Stamdiameter</b>	84
<b>Criterium</b>	Monumentale waarde
<b>Opmerking</b>	Holte in de stam van de boom.

Foto



Boomnummer	19
Wijk	Wijk 2
Straat	Emmastraat
Huisnummer (particuliere boom)	2
Eigenaar	Gemeente
Kadastrale gegevens	HDV00G 5398
Wetenschappelijke naam	<i>Pterocarya fraxinifolia</i>
Nederlandse naam	<i>Gewone vleugelnoot</i>
Plantjaar	1910
Stamdiameter	101
Criterium	Monumentale waarde
Opmerking	

Foto



Boomnummer	20
Wijk	Wijk 2
Straat	Emmastraat
Huisnummer (particuliere boom)	22
Eigenaar	Gemeente
Kadastrale gegevens	HDV00G 5398
Wetenschappelijke naam	<i>Pterocarya fraxinifolia</i>
Nederlandse naam	<i>Gewone vleugelnoot</i>
Plantjaar	1910
Stamdiameter	91
Criterium	Monumentale waarde
Opmerking	

Foto



Boomnummer	21
Wijk	Wijk 2
Straat	Giessenzoom
Huisnummer (particuliere boom)	10
Eigenaar	Particulier
Kadastrale gegevens	HDV00L 364
Wetenschappelijke naam	<i>Aesculus hippocastanum</i>
Nederlandse naam	<i>Witte paardenkastanje</i>
Plantjaar	1928
Stamdiameter	98,5
Criterium	Monumentale waarde
Opmerking	Volgens de eigenaar is de boom 84 jaar oud (december 2012)

Foto



Boomnummer	22
Wijk	Wijk 3
Straat	Irenestraat, Prinses
Huisnummer (particuliere boom)	
Eigenaar	Gemeente
Kadastrale gegevens	n.b.
Wetenschappelijke naam	<i>Acer saccharinum 'Laciniatum' (L.Wierii)</i>
Nederlandse naam	<i>Zilveresdoorn</i>
Plantjaar	1950
Stamdiameter	106
Criterium	Monumentale waarde
Opmerking	

Foto



Boomnummer	23
Wijk	Wijk 3
Straat	Kanaaldijk Zuid
Huisnummer (particuliere boom)	
Eigenaar	Particulier
Kadastrale gegevens	HDV00L 125
Wetenschappelijke naam	<i>Platanus x hispanica</i>
Nederlandse naam	<i>plataan</i>
Plantjaar	1940
Stamdiameter	80
Criterium	Monumentale waarde
Opmerking	Plakksel op circa 3 meter hoogte.

Foto





Boomnummer	24
Wijk	Wijk 3
Straat	Kanaaldijk Zuid
Huisnummer (particuliere boom)	
Eigenaar	Particulier
Kadastrale gegevens	HDV00L 125
Wetenschappelijke naam	<i>Fagus sylvatica</i>
Nederlandse naam	<i>Gewone beuk</i>
Plantjaar	1940
Stamdiameter	60
Criterium	Monumentale waarde
Opmerking	

Foto



Boomnummer	25
Wijk	Wijk 3
Straat	Kerkplein
Huisnummer (particuliere boom)	1
Eigenaar	Particulier
Kadastrale gegevens	HDV00C 2666
Wetenschappelijke naam	<i>Magnolia x soulangeana</i>
Nederlandse naam	<i>Magnolia</i>
Plantjaar	1920
Stamdiameter	n.o.
Criterium	Monumentale waarde
Opmerking	

Foto



Boomnummer	26
Wijk	Wijk 2
Straat	Kerkweg
Huisnummer (particuliere boom)	39
Eigenaar	Gemeente
Kadastrale gegevens	HDV00D 2563
Wetenschappelijke naam	<i>Fagus sylvatica 'Atropunicea'</i>
Nederlandse naam	<i>Bruine beuk</i>
Plantjaar	1930
Stamdiameter	61
Criterium	Monumentale waarde
Opmerking	

Foto



Boomnummer	27
Wijk	Wijk 2
Straat	Kerkweg
Huisnummer (particuliere boom)	39
Eigenaar	Gemeente
Kadastrale gegevens	HDV00D 2563
Wetenschappelijke naam	<i>Fagus sylvatica</i>
Nederlandse naam	<i>Gewone beuk</i>
Plantjaar	1920
Stamdiameter	53
Criterium	Monumentale waarde
Opmerking	

Foto



Boomnummer	28
Wijk	Wijk 2
Straat	Kerkweg
Huisnummer (particuliere boom)	39
Eigenaar	Gemeente
Kadastrale gegevens	HDV00D 2563
Wetenschappelijke naam	<i>Platanus x hispanica</i>
Nederlandse naam	<i>plataan</i>
Plantjaar	1920
Stamdiameter	110
Criterium	Monumentale waarde
Opmerking	

Foto



Boomnummer	29
Wijk	Wijk 2
Straat	Kerkweg
Huisnummer (particuliere boom)	39
Eigenaar	Gemeente
Kadastrale gegevens	HDV00D 2563
Wetenschappelijke naam	<i>Acer pseudoplatanus</i>
Nederlandse naam	<i>Gewone esdoorn</i>
Plantjaar	1920
Stamdiameter	65
Criterium	Monumentale waarde
Opmerking	

Foto



Boomnummer	30
Wijk	Wijk 2
Straat	Kerkweg
Huisnummer (particuliere boom)	39
Eigenaar	Gemeente
Kadastrale gegevens	HDV00D 2563
Wetenschappelijke naam	<i>Salix x sepulcralis 'Chrysocoma'</i>
Nederlandse naam	<i>Treurwilg</i>
Plantjaar	1920
Stamdiameter	66
Criterium	Waardevolle groeiwijze
Opmerking	

Foto



Boomnummer	31
Wijk	Wijk 2
Straat	Kerkweg
Huisnummer (particuliere boom)	39
Eigenaar	Gemeente
Kadastrale gegevens	HDV00D 2563
Wetenschappelijke naam	<i>Salix x sepulcralis 'Chrysocoma'</i>
Nederlandse naam	<i>Treurwilg</i>
Plantjaar	1920
Stamdiameter	66
Criterium	Waardevolle groeiwijze
Opmerking	

Foto





Boomnummer	32
Wijk	Wijk 2
Straat	Kerkweg
Huisnummer (particuliere boom)	39
Eigenaar	Gemeente
Kadastrale gegevens	HDV00D 2563
Wetenschappelijke naam	<i>Fagus sylvatica</i>
Nederlandse naam	<i>Gewone beuk</i>
Plantjaar	1920
Stamdiameter	66
Criterium	Monumentale waarde
Opmerking	

Foto



Boomnummer	33
Wijk	Wijk 2
Straat	Kerkweg
Huisnummer (particuliere boom)	39
Eigenaar	Gemeente
Kadastrale gegevens	HDV00D 2563
Wetenschappelijke naam	<i>Platanus x hispanica</i>
Nederlandse naam	<i>plataan</i>
Plantjaar	1920
Stamdiameter	100
Criterium	Monumentale waarde
Opmerking	

Foto



Boomnummer	34
Wijk	Wijk 2
Straat	Kerkweg
Huisnummer (particuliere boom)	39
Eigenaar	Gemeente
Kadastrale gegevens	HDV00D 2563
Wetenschappelijke naam	<i>Fagus sylvatica 'Atropunicea'</i>
Nederlandse naam	<i>Bruine beuk</i>
Plantjaar	1920
Stamdiameter	69
Criterium	Monumentale waarde
Opmerking	

Foto



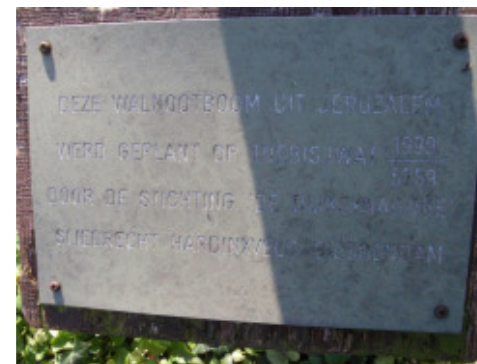
Boomnummer	35
Wijk	Wijk 2
Straat	Kerkweg
Huisnummer (particuliere boom)	39
Eigenaar	Gemeente
Kadastrale gegevens	HDV00D 2563
Wetenschappelijke naam	<i>Fagus sylvatica 'Atropunicea'</i>
Nederlandse naam	<i>Bruine beuk</i>
Plantjaar	1920
Stamdiameter	63
Criterium	Monumentale waarde
Opmerking	

Foto



Boomnummer	36
Wijk	Wijk 1
Straat	Kievit
Huisnummer (particuliere boom)	
Eigenaar	Gemeente
Kadastrale gegevens	n.b.
Wetenschappelijke naam	<i>Juglans regia</i>
Nederlandse naam	<i>Okkernoot</i>
Plantjaar	1999
Stamdiameter	13
Criterium	Cultuurhistorische waarde
Opmerking	Walnotenboom uit Jeruzalem aangeboden door de stichting 'De Dijksynagoge' op toebisjwat 1999/5759

Foto



Boomnummer	37
Wijk	Wijk 3
Straat	Kromme Gat
Huisnummer (particuliere boom)	12
Eigenaar	Gemeente
Kadastrale gegevens	HDV00C 3567
Wetenschappelijke naam	<i>Platanus orientalis</i>
Nederlandse naam	<i>Oosterse plataan</i>
Plantjaar	1900
Stamdiameter	112
Criterium	Monumentale waarde
Opmerking	

Foto



Boomnummer	38
Wijk	Wijk 3
Straat	Kromme Gat
Huisnummer (particuliere boom)	12
Eigenaar	Gemeente
Kadastrale gegevens	HDV00C 3567
Wetenschappelijke naam	<i>Platanus orientalis</i>
Nederlandse naam	<i>Oosterse plataan</i>
Plantjaar	1900
Stamdiameter	97
Criterium	Monumentale waarde
Opmerking	

Foto



Boomnummer	39
Wijk	Wijk 2
Straat	Laantje, Het
Huisnummer (particuliere boom)	1
Eigenaar	Particulier
Kadastrale gegevens	HDV00D 2863
Wetenschappelijke naam	<i>Platanus orientalis</i>
Nederlandse naam	<i>Oosterse plataan</i>
Plantjaar	1850
Stamdiameter	125
Criterium	Monumentale waarde
Opmerking	Holte in de stamvoet van de boom met een starre verankering in de holte.

Foto





Boomnummer	40
Wijk	Wijk 1
Straat	Merwedestraat
Huisnummer (particuliere boom)	
Eigenaar	Gemeente
Kadastrale gegevens	n.b.
Wetenschappelijke naam	<i>Castanea sativa</i>
Nederlandse naam	<i>Tamme kastanje</i>
Plantjaar	1980
Stamdiameter	47
Criterium	Dendrologische waarde
Opmerking	

Foto



Boomnummer	41
Wijk	Wijk 1
Straat	Merwedestraat
Huisnummer (particuliere boom)	
Eigenaar	Gemeente
Kadastrale gegevens	n.b.
Wetenschappelijke naam	<i>Sophora japonica</i>
Nederlandse naam	<i>Honingboom</i>
Plantjaar	1980
Stamdiameter	40
Criterium	Dendrologische waarde
Opmerking	

Foto



Boomnummer	42
Wijk	Wijk 1
Straat	Merwedestraat
Huisnummer (particuliere boom)	
Eigenaar	Gemeente
Kadastrale gegevens	n.b.
Wetenschappelijke naam	<i>Castanea sativa</i>
Nederlandse naam	<i>Tamme kastanje</i>
Plantjaar	1980
Stamdiameter	45
Criterium	Dendrologische waarde
Opmerking	

Foto



<b>Boomnummer</b>	44
<b>Wijk</b>	Wijk 2
<b>Straat</b>	Nieuweweg
<b>Huisnummer (particuliere boom)</b>	158
<b>Eigenaar</b>	Particulier
<b>Kadastrale gegevens</b>	HDV00H 61
<b>Wetenschappelijke naam</b>	<i>Fagus sylvatica</i>
<b>Nederlandse naam</b>	<i>Gewone beuk</i>
<b>Plantjaar</b>	1900
<b>Stamdiameter</b>	56,6
<b>Criterium</b>	Monumentale waarde
<b>Opmerking</b>	Dood hout in de kroon van de boom

Foto



Boomnummer	45
Wijk	Wijk 2
Straat	Nieuweweg
Huisnummer (particuliere boom)	158
Eigenaar	Particulier
Kadastrale gegevens	HDV00H 61
Wetenschappelijke naam	<i>Quercus rubra</i>
Nederlandse naam	<i>Amerikaanse eik</i>
Plantjaar	1900
Stamdiameter	88
Criterium	Monumentale waarde
Opmerking	Stam is deels bedekt met hедера (dient verwijderd te worden). De bestrating wordt opgedrukt door de wortels van de boom.

Foto



Boomnummer	46
Wijk	Wijk 2
Straat	Nieuweweg
Huisnummer (particuliere boom)	158
Eigenaar	Particulier
Kadastrale gegevens	HDV00H 61
Wetenschappelijke naam	<i>Fagus sylvatica</i>
Nederlandse naam	<i>Gewone beuk</i>
Plantjaar	1900
Stamdiameter	69
Criterium	Monumentale waarde
Opmerking	Dood hout in de kroon van de boom Dood hout in de boom dient verwijderd te worden.

Foto



<b>Boomnummer</b>	47
<b>Wijk</b>	Wijk 2
<b>Straat</b>	Parallelweg
<b>Huisnummer (particuliere boom)</b>	19
<b>Eigenaar</b>	Particulier
<b>Kadastrale gegevens</b>	HDV00H 372
<b>Wetenschappelijke naam</b>	<i>Fagus sylvatica</i>
<b>Nederlandse naam</b>	<i>Gewone beuk</i>
<b>Plantjaar</b>	1900
<b>Stamdiameter</b>	77,5
<b>Criterium</b>	Monumentale waarde
<b>Opmerking</b>	Dood hout in de kroon van de boom

Foto



Boomnummer	48
Wijk	Wijk 3
Straat	Parallelweg
Huisnummer (particuliere boom)	50a
Eigenaar	Particulier
Kadastrale gegevens	HVD00B 6644
Wetenschappelijke naam	<i>Quercus robur</i>
Nederlandse naam	Zomereik
Plantjaar	1930
Stamdiameter	63
Criterium	Monumentale waarde
Opmerking	

Foto





Boomnummer	49
Wijk	Wijk 2
Straat	Parallelweg
Huisnummer (particuliere boom)	50a
Eigenaar	Particulier
Kadastrale gegevens	HVD00B 6644
Wetenschappelijke naam	<i>Quercus robur</i>
Nederlandse naam	Zomereik
Plantjaar	1930
Stamdiameter	80
Criterium	Monumentale waarde
Opmerking	Dood hout in de kroon van de boom

Foto



<b>Boomnummer</b>	50
<b>Wijk</b>	Wijk 2
<b>Straat</b>	Parallelweg
<b>Huisnummer (particuliere boom)</b>	19
<b>Eigenaar</b>	Particulier
<b>Kadastrale gegevens</b>	HDV00H 372
<b>Wetenschappelijke naam</b>	<i>Fagus sylvatica</i>
<b>Nederlandse naam</b>	<i>Gewone beuk</i>
<b>Plantjaar</b>	1900
<b>Stamdiameter</b>	57
<b>Criterium</b>	Monumentale waarde
<b>Opmerking</b>	Dood hout in de kroon van de boom

Foto



Boomnummer	51
Wijk	Wijk 2
Straat	Peulenstraat
Huisnummer (particuliere boom)	176
Eigenaar	Particulier
Kadastrale gegevens	HDV00D 214
Wetenschappelijke naam	<i>Platanus orientalis</i>
Nederlandse naam	<i>Oosterse plataan</i>
Plantjaar	1850
Stamdiameter	116,5
Criterium	Monumentale waarde
Opmerking	

Foto



Boomnummer	52
Wijk	Wijk 2
Straat	Peulenstraat
Huisnummer (particuliere boom)	172
Eigenaar	Particulier
Kadastrale gegevens	HDV00D 1985
Wetenschappelijke naam	<i>Fraxinus excelsior 'Pendula'</i>
Nederlandse naam	<i>Treures</i>
Plantjaar	1900
Stamdiameter	45,5
Criterium	Monumentale waarde
Opmerking	Boom staat op bouwlocatie, Dood hout in de kroon van de boom.

Foto



Boomnummer	53
Wijk	Wijk 2
Straat	Peulenstraat
Huisnummer (particuliere boom)	170
Eigenaar	Particulier
Kadastrale gegevens	HDV00D 216
Wetenschappelijke naam	<i>Quercus robur</i>
Nederlandse naam	Zomereik
Plantjaar	1850
Stamdiameter	91
Criterium	Monumentale waarde
Opmerking	Boom staat op bouwlocatie, hedera in de boom moet verwijderd worden.

Foto



Boomnummer	54
Wijk	Wijk 2
Straat	Peulenstraat
Huisnummer (particuliere boom)	160
Eigenaar	Particulier
Kadastrale gegevens	HDV00D 2675
Wetenschappelijke naam	<i>Fagus sylvatica 'Atropunicea'</i>
Nederlandse naam	<i>Bruine beuk</i>
Plantjaar	1900
Stamdiameter	116
Criterium	Monumentale waarde
Opmerking	Zwam op stam aanwezig

Foto



<b>Boomnummer</b>	55
<b>Wijk</b>	Wijk 2
<b>Straat</b>	Peulenstraat
<b>Huisnummer (particuliere boom)</b>	176
<b>Eigenaar</b>	Particulier
<b>Kadastrale gegevens</b>	HDV00D 214
<b>Wetenschappelijke naam</b>	<i>Platanus orientalis</i>
<b>Nederlandse naam</b>	<i>Oosterse plataan</i>
<b>Plantjaar</b>	1850
<b>Stamdiameter</b>	113,5
<b>Criterium</b>	Monumentale waarde
<b>Opmerking</b>	

Foto



Boomnummer	56
Wijk	Wijk 2
Straat	Peulenstraat
Huisnummer (particuliere boom)	170
Eigenaar	Particulier
Kadastrale gegevens	HDV00D 216
Wetenschappelijke naam	<i>Acer pseudoplatanus</i>
Nederlandse naam	<i>Gewone esdoorn</i>
Plantjaar	1850
Stamdiameter	97,5
Criterium	Monumentale waarde
Opmerking	Boom staat op bouwlocatie, bouw en/of sloopafval op de kluit dient verwijderd te worden.

Foto





Boomnummer	57
Wijk	Wijk 2
Straat	Peulenstraat Zuid
Huisnummer (particuliere boom)	47
Eigenaar	Particulier
Kadastrale gegevens	HDV00D 3049
Wetenschappelijke naam	<i>Tilia x europaea (vulgaris)</i>
Nederlandse naam	<i>Hollandse linde</i>
Plantjaar	1900
Stamdiameter	n.o.
Criterium	Monumentale waarde
Opmerking	Boom is geknot (2010), holtes in stam en kroon, zwam op stam

Foto



Boomnummer	58
Wijk	Wijk 2
Straat	Peulenstraat Zuid
Huisnummer (particuliere boom)	11
Eigenaar	Particulier
Kadastrale gegevens	HDV00D 3405
Wetenschappelijke naam	<i>Fagus sylvatica 'Atropunicea'</i>
Nederlandse naam	<i>Bruine beuk</i>
Plantjaar	1900
Stamdiameter	88, 90,8
Criterium	Monumentale waarde
Opmerking	Pand staat leeg, stam bedekt met hедера, dient verwijderd te worden.

Foto



Boomnummer	59
Wijk	Wijk 2
Straat	Peulenstraat Zuid
Huisnummer (particuliere boom)	
Eigenaar	Gemeente
Kadastrale gegevens	HDV00D 2248
Wetenschappelijke naam	<i>Taxodium distichum</i>
Nederlandse naam	<i>Moeras cipres</i>
Plantjaar	1900
Stamdiameter	93
Criterium	Monumentale waarde
Opmerking	

Foto



Boomnummer	60
Wijk	Wijk 2
Straat	Peulenstraat Zuid
Huisnummer (particuliere boom)	
Eigenaar	Gemeente
Kadastrale gegevens	HDV00D 2248
Wetenschappelijke naam	<i>Aesculus hippocastanum</i>
Nederlandse naam	Witte paardenkastanje
Plantjaar	1900
Stamdiameter	125
Criterium	Monumentale waarde
Opmerking	

Foto



Boomnummer	61
Wijk	Wijk 2
Straat	Raadhuisplein
Huisnummer (particuliere boom)	1
Eigenaar	Gemeente
Kadastrale gegevens	n.b.
Wetenschappelijke naam	<i>Broussonetia papyrifera</i>
Nederlandse naam	<i>Papiermoerbei</i>
Plantjaar	1980
Stamdiameter	21
Criterium	Dendrologische waarde
Opmerking	

Foto



Boomnummer	62
Wijk	Wijk 2
Straat	Raadhuisplein
Huisnummer (particuliere boom)	1
Eigenaar	Gemeente
Kadastrale gegevens	n.b.
Wetenschappelijke naam	<i>Broussonetia papyrifera</i>
Nederlandse naam	<i>Papiermoerbei</i>
Plantjaar	1980
Stamdiameter	13
Criterium	Dendrologische waarde
Opmerking	

Foto



Boomnummer	63
Wijk	Wijk 2
Straat	Raadhuisplein
Huisnummer (particuliere boom)	
Eigenaar	Gemeente
Kadastrale gegevens	n.b.
Wetenschappelijke naam	<i>Acer pseudoplatanus</i>
Nederlandse naam	<i>Gewone esdoorn</i>
Plantjaar	1980
Stamdiameter	34
Criterium	Cultuurhistorische waarde
Opmerking	Geplant door Scouting Groep Lutine

Foto



Boomnummer	64
Wijk	Wijk 2
Straat	Raadhuisplein
Huisnummer (particuliere boom)	1
Eigenaar	Gemeente
Kadastrale gegevens	n.b.
Wetenschappelijke naam	<i>Broussonetia papyrifera</i>
Nederlandse naam	<i>Papiermoerbei</i>
Plantjaar	1980
Stamdiameter	24
Criterium	Dendrologische waarde
Opmerking	

Foto





Boomnummer	65
Wijk	Wijk 3
Straat	Rivierdijk (Hardinxveld-Giessendam)
Huisnummer (particuliere boom)	519
Eigenaar	Particulier
Kadastrale gegevens	HDV00D 3340
Wetenschappelijke naam	<i>Tilia x europaea (vulgaris)</i>
Nederlandse naam	<i>Hollandse linde</i>
Plantjaar	1907
Stamdiameter	47,5
Criterium	Monumentale waarde
Opmerking	

Foto



Boomnummer	66
Wijk	Wijk 3
Straat	Rivierdijk (Hardinxveld-Giessendam)
Huisnummer (particuliere boom)	519
Eigenaar	Particulier
Kadastrale gegevens	HDV00D 3340
Wetenschappelijke naam	<i>Tilia x europaea (vulgaris)</i>
Nederlandse naam	<i>Hollandse linde</i>
Plantjaar	1907
Stamdiameter	49
Criterium	Monumentale waarde
Opmerking	

Foto



Boomnummer	67
Wijk	Wijk 2
Straat	Rivierdijk (Hardinxveld-Giessendam)
Huisnummer (particuliere boom)	579
Eigenaar	Particulier
Kadastrale gegevens	HDV00D 3190
Wetenschappelijke naam	<i>Fagus sylvatica 'Atropunicea'</i>
Nederlandse naam	<i>Bruine beuk</i>
Plantjaar	1950
Stamdiameter	n.b.
Criterium	Monumentale waarde
Opmerking	Stam en kroon deels bedekt met hедера (dient verwijderd te worden).

Foto



Boomnummer	68
Wijk	Wijk 3
Straat	Rivierdijk (Hardinxveld-Giessendam)
Huisnummer (particuliere boom)	592
Eigenaar	Particulier
Kadastrale gegevens	HDV00D 3278
Wetenschappelijke naam	<i>Platanus x hispanica</i>
Nederlandse naam	<i>plataan</i>
Plantjaar	1900
Stamdiameter	93
Criterium	Monumentale waarde
Opmerking	

Foto



Boomnummer	69
Wijk	Wijk 3
Straat	Rivierdijk (Hardinxveld-Giessendam)
Huisnummer (particuliere boom)	54
Eigenaar	Particulier
Kadastrale gegevens	HDV00C 4483
Wetenschappelijke naam	<i>Tilia x europaea (vulgaris)</i>
Nederlandse naam	Hollandse linde
Plantjaar	<1900
Stamdiameter	33,5
Criterium	Monumentale waarde
Opmerking	Het pand is gebouwd in 1878, volgens de bewoner zou de boom wellicht ten tijde van de bouw van het huis aangeplant zijn.

Foto



Boomnummer	70
Wijk	Wijk 3
Straat	Rivierdijk (Hardinxveld-Giessendam)
Huisnummer (particuliere boom)	54
Eigenaar	Particulier
Kadastrale gegevens	HDV00C 4483
Wetenschappelijke naam	<i>Tilia x europaea (vulgaris)</i>
Nederlandse naam	Hollandse linde
Plantjaar	<1900
Stamdiameter	38
Criterium	Monumentale waarde
Opmerking	Het pand is gebouwd in 1878, volgens de bewoner zou de boom wellicht ten tijde van de bouw van het huis aangeplant zijn.

Foto



Boomnummer	71
Wijk	Wijk 3
Straat	Rivierdijk (Hardinxveld-Giessendam)
Huisnummer (particuliere boom)	100
Eigenaar	Particulier
Kadastrale gegevens	HDV00C 4529
Wetenschappelijke naam	<i>Juglans regia</i>
Nederlandse naam	<i>Okkernoot</i>
Plantjaar	1900
Stamdiameter	105
Criterium	Monumentale waarde
Opmerking	

Foto



Boomnummer	72
Wijk	Wijk 3
Straat	Rivierdijk (Hardinxveld-Giessendam)
Huisnummer (particuliere boom)	101
Eigenaar	Particulier
Kadastrale gegevens	HDV00C 4530
Wetenschappelijke naam	<i>Aesculus hippocastanum</i>
Nederlandse naam	Witte paardenkastanje
Plantjaar	1900
Stamdiameter	100
Criterium	Monumentale waarde
Opmerking	Hedera om stam en onderste gesteltakken van de kroon, moet verwijderd worden tbv inspectie en tegengaan van verstikking van de boom.

Foto





Boomnummer	73
Wijk	Wijk 3
Straat	Sluisweg
Huisnummer (particuliere boom)	1a
Eigenaar	Particulier
Kadastrale gegevens	HDV00D 2962
Wetenschappelijke naam	<i>Aesculus hippocastanum</i>
Nederlandse naam	<i>Witte paardenkastanje</i>
Plantjaar	1900
Stamdiameter	112,5
Criterium	Monumentale waarde
Opmerking	Holte in de stam van de boom op circa 2,5 meter.

Foto



Boomnummer	74
Wijk	Wijk 2
Straat	Stationsstraat
Huisnummer (particuliere boom)	
Eigenaar	Gemeente
Kadastrale gegevens	HDV00F 2209
Wetenschappelijke naam	<i>Platanus x hispanica</i>
Nederlandse naam	<i>plataan</i>
Plantjaar	1900
Stamdiameter	91
Criterium	Monumentale waarde
Opmerking	Bouwplan voor terrein in voorbereiding

Foto



Boomnummer	75
Wijk	Wijk 3
Straat	Stolbergstraat, Juliana van
Huisnummer (particuliere boom)	
Eigenaar	Gemeente
Kadastrale gegevens	n.b.
Wetenschappelijke naam	<i>Tilia x europaea (vulgaris)</i>
Nederlandse naam	<i>Hollandse linde</i>
Plantjaar	1970
Stamdiameter	47
Criterium	Cultuurhistorische waarde
Opmerking	Herdenkingsboom, geplant naar aanleiding van het afscheid huisarts

Foto



Boomnummer	76
Wijk	Wijk 3
Straat	Stolbergstraat, Juliana van
Huisnummer (particuliere boom)	
Eigenaar	Gemeente
Kadastrale gegevens	n.b.
Wetenschappelijke naam	<i>Platanus x hispanica</i>
Nederlandse naam	<i>plataan</i>
Plantjaar	1950
Stamdiameter	77
Criterium	Monumentale waarde
Opmerking	

Foto



Boomnummer	77
Wijk	Wijk 1
Straat	Thorbeckestraat
Huisnummer (particuliere boom)	15
Eigenaar	Particulier
Kadastrale gegevens	HDV00E 140
Wetenschappelijke naam	<i>Betula nigra</i>
Nederlandse naam	<i>Zwarte berk</i>
Plantjaar	1958
Stamdiameter	43, 44 en 44,5
Criterium	Dendrologische waarde
Opmerking	3 stammige zwarte berk die in 1958 geplant is (volgens de eigenaar van het terrein)

Foto



Boomnummer	78
Wijk	Wijk 3
Straat	Wilhelminalaan, Koningin
Huisnummer (particuliere boom)	
Eigenaar	Gemeente
Kadastrale gegevens	n.b.
Wetenschappelijke naam	<i>Fraxinus excelsior</i>
Nederlandse naam	<i>Gewone es</i>
Plantjaar	1900
Stamdiameter	135
Criterium	Monumentale waarde
Opmerking	

Foto

